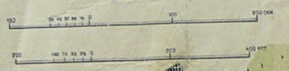


ПЛАН ГОРОДА ТИФЛИСА

1:8400
МАСШТАБ



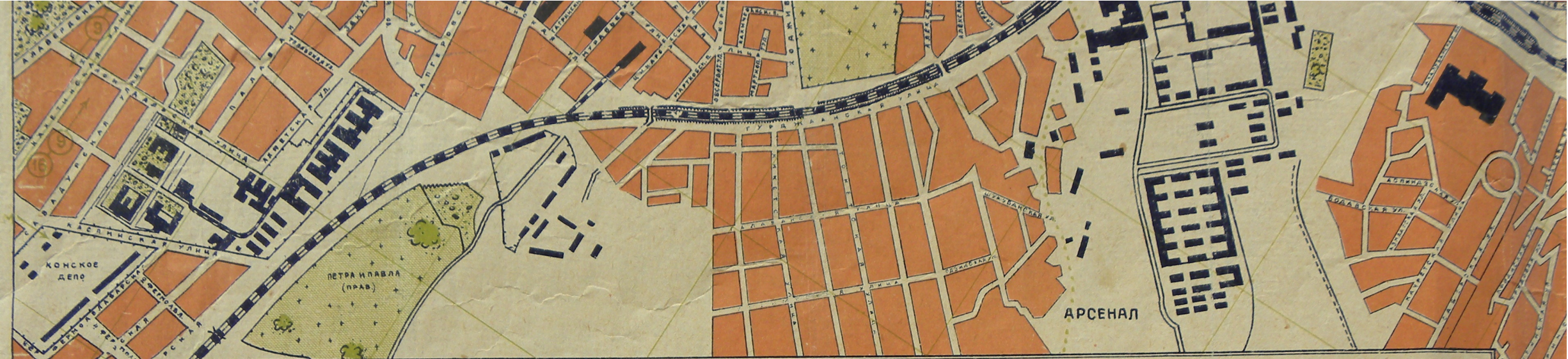
УСЛОВНЫЕ ЗНАКИ:

- ЗАСТРОЕННЫЕ КВАРТАЛЫ.
- САДЫ, ЛЕСА, ОГОРОДЫ.
- КЛАДБИЩА.
- ТРАМВАЙНЫЕ ЛИНИИ.
- ЖЕЛЕЗНАЯ ДОРОГА.
- НАПРАВЛЕНИЕ ТРАМВАЙНЫХ МАРШРУТОВ.


ИЗДАНИЕ КООП. ИЗД.-ВА
„ДРУЗЬЯ КНИГИ.“




1929




УСЛОВНЫЕ ЗНАКИ:


 ЗАСТРОЕННЫЕ КВАРТАЛЫ.


 ПРОЕКТИРУЕМЫЕ К ПОСТРОЙКЕ КВАРТАЛЫ.


 НАПРАВЛЕНИЕ ТРАМВАЙНЫХ МАРШРУТОВ

 САДЫ, ЛЕСА, ОГОРОДЫ.

 КЛАДБИЩА.

 ТРАМВАЙНЫЕ ЛИНИИ.

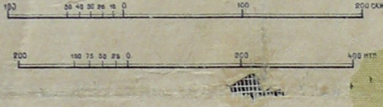
 ЖЕЛЕЗНАЯ ДОРОГА.




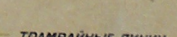


ИЗДАНИЕ КООП. ИЗД. Т-ВА
„ДРУЗЬЯ КНИГИ.“

ПЛАН ГОРОДА ТИФЛИСА

1:8400
МАСШТАБ



УСЛОВНЫЕ ЗНАКИ:

-  ЗАСТРОЕННЫЕ КВАРТАЛЫ.
-  САДЫ, ЛЕСА, ОГОРОДЫ.
-  ПРОЕКТИРУЕМЫЕ К ПОСТРОЙКЕ КВАРТАЛЫ.
-  КЛАДБИЩА.
-  ТРАМВАЙНЫЕ ЛИНИИ.
-  ЖЕЛЕЗНАЯ ДОРОГА.
-  НАПРАВЛЕНИЕ ТРАМВАЙНЫХ МАРШРУТОВ

ИЗДАНИЕ КООП. ИЗД.-ВА
„ДРУЗЬЯ КНИГИ.“



НОВО-ВЕРИНСКОЕ

ВЕРИНСКОЕ КЛАДБИЩЕ (ПРАВОС.)

НОВОЕ ВЕРИНСКОЕ ПОСЕЛО

ПАР

Р. КУРА

ВОЕННО-ГРУЗИНСКАЯ ДОРОГА

ПРАВОСЛ.

МОЛОК.

КУКИЙСКОЕ КЛАД.

КАТОЛ

ЛЕСОКУЛЬТУРНАЯ ДАЧА



1929 г.